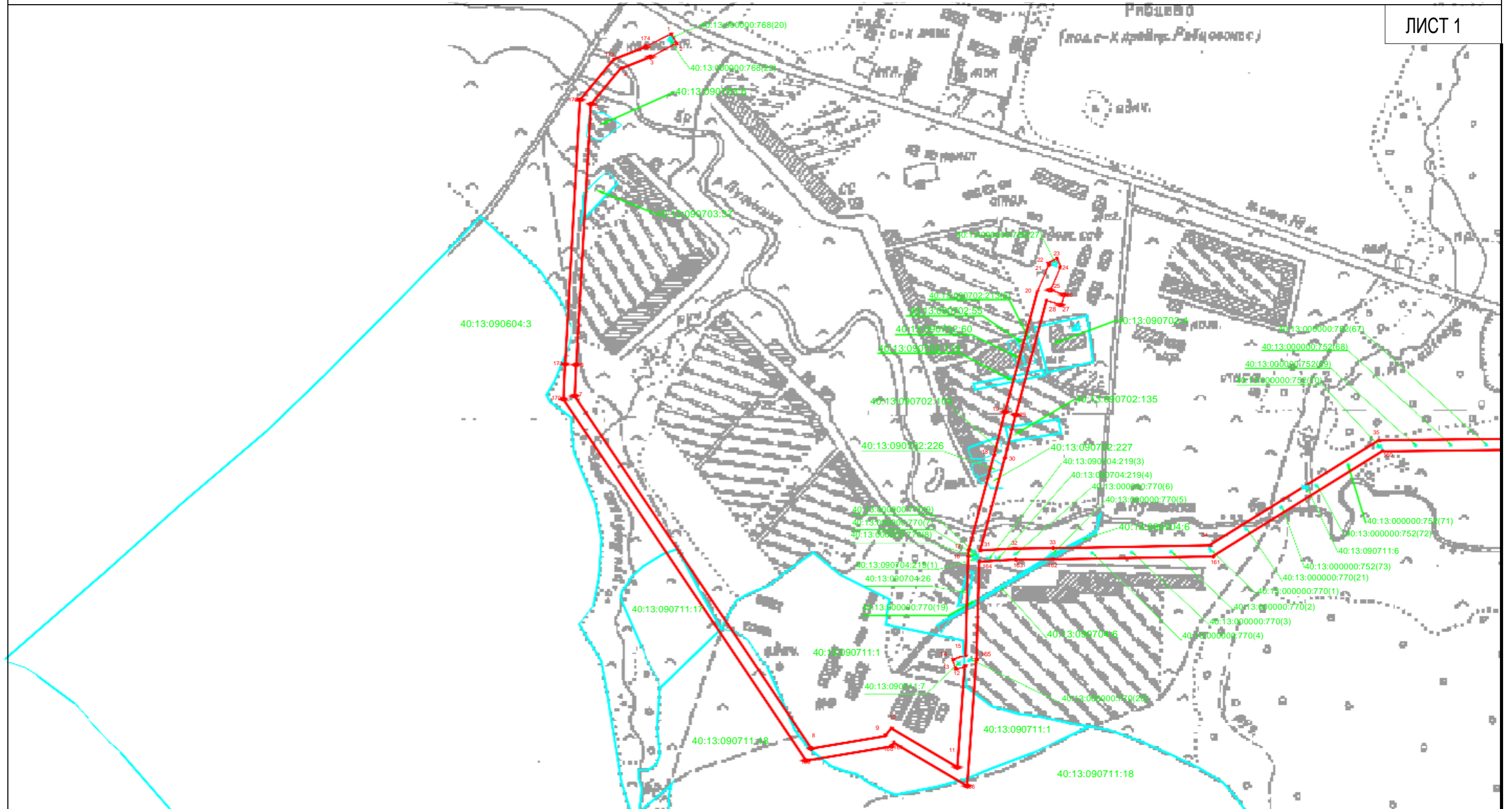


ОПИСАНИЕ МЕСТОПОЛОЖЕНИЯ
 ПУБЛИЧНОГО СЕРВИТУТА: ЛИНЕЙНОЕ СООРУЖЕНИЕ - ВЛ-10 кВ №17 ПС "БУРАН",
 РАСПОЛОЖЕННОГО: КАЛУЖСКАЯ ОБЛАСТЬ, МАЛОЯРОСЛАВЕЦКИЙ РАЙОН

План границ

ЛИСТ 1



Масштаб 1:5 000

Условные обозначения:

— граница публичного сервитута

•10 - обозначение характерной точки границы

— границы земельного участка, которые установлены в соответствии с законодательством

40:13:160202:40 - обозначение земельного участка, границы которого установлены в соответствии с законодательством

Кадастровый инженер:

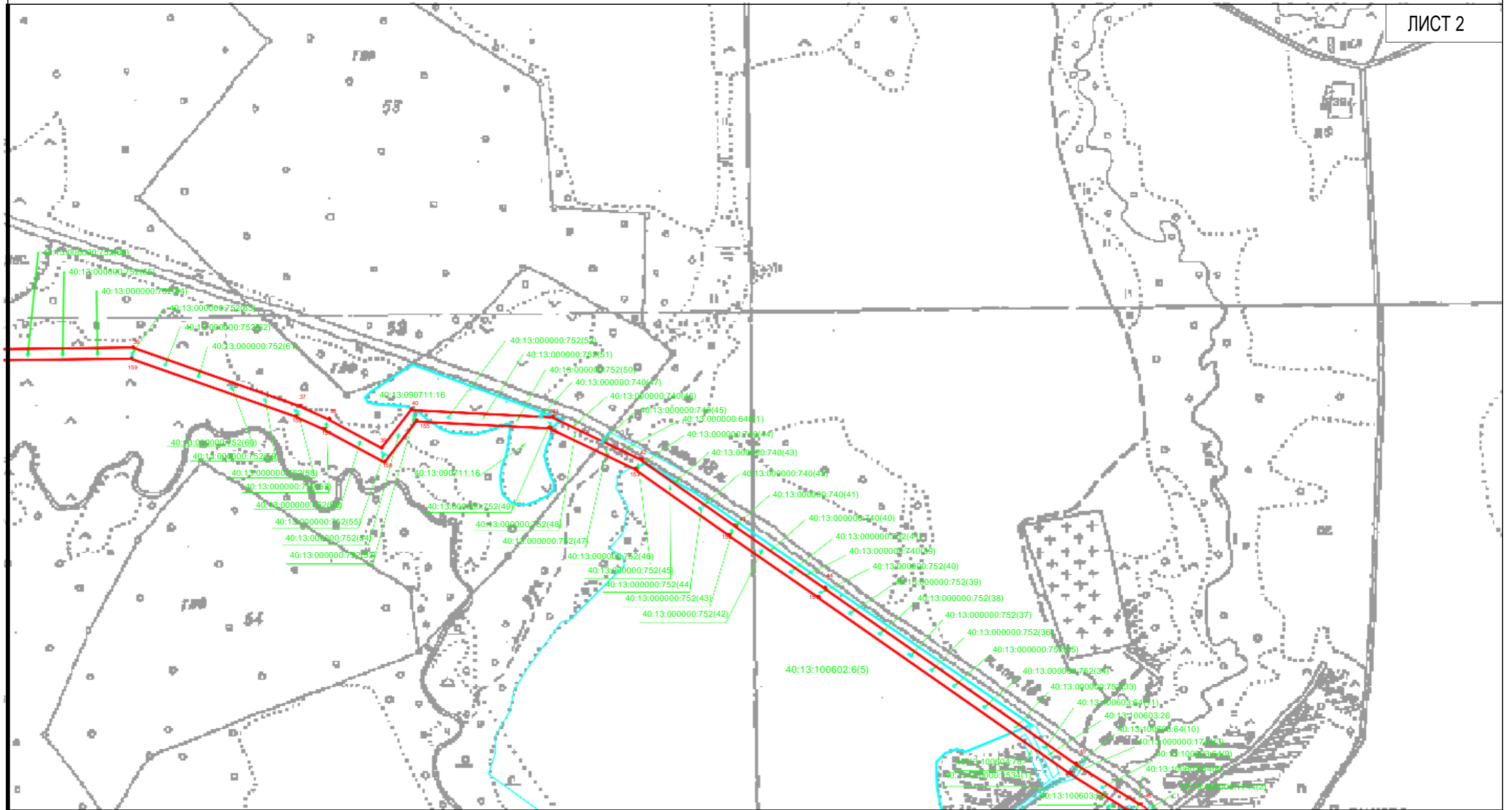


Ю. Ю. Тиханкина
 фамилия, инициалы

ОПИСАНИЕ МЕСТОПОЛОЖЕНИЯ
ПУБЛИЧНОГО СЕРВИТУТА: ЛИНЕЙНОЕ СООРУЖЕНИЕ - ВЛ-10 кВ №17 ПС "БУРАН",
РАСПОЛОЖЕННОГО: КАЛУЖСКАЯ ОБЛАСТЬ, МАЛОЯРОСЛАВЕЦКИЙ РАЙОН

План границ

ЛИСТ 2



Масштаб 1:5 000

Условные обозначения:

— граница публичного сервитута

●10 - обозначение характерной точки границы

— границы земельного участка, которые установлены в соответствии с законодательством

40:13:160202:40 - обозначение земельного участка, границы которого установлены в соответствии с законодательством

Кадастровый инженер:



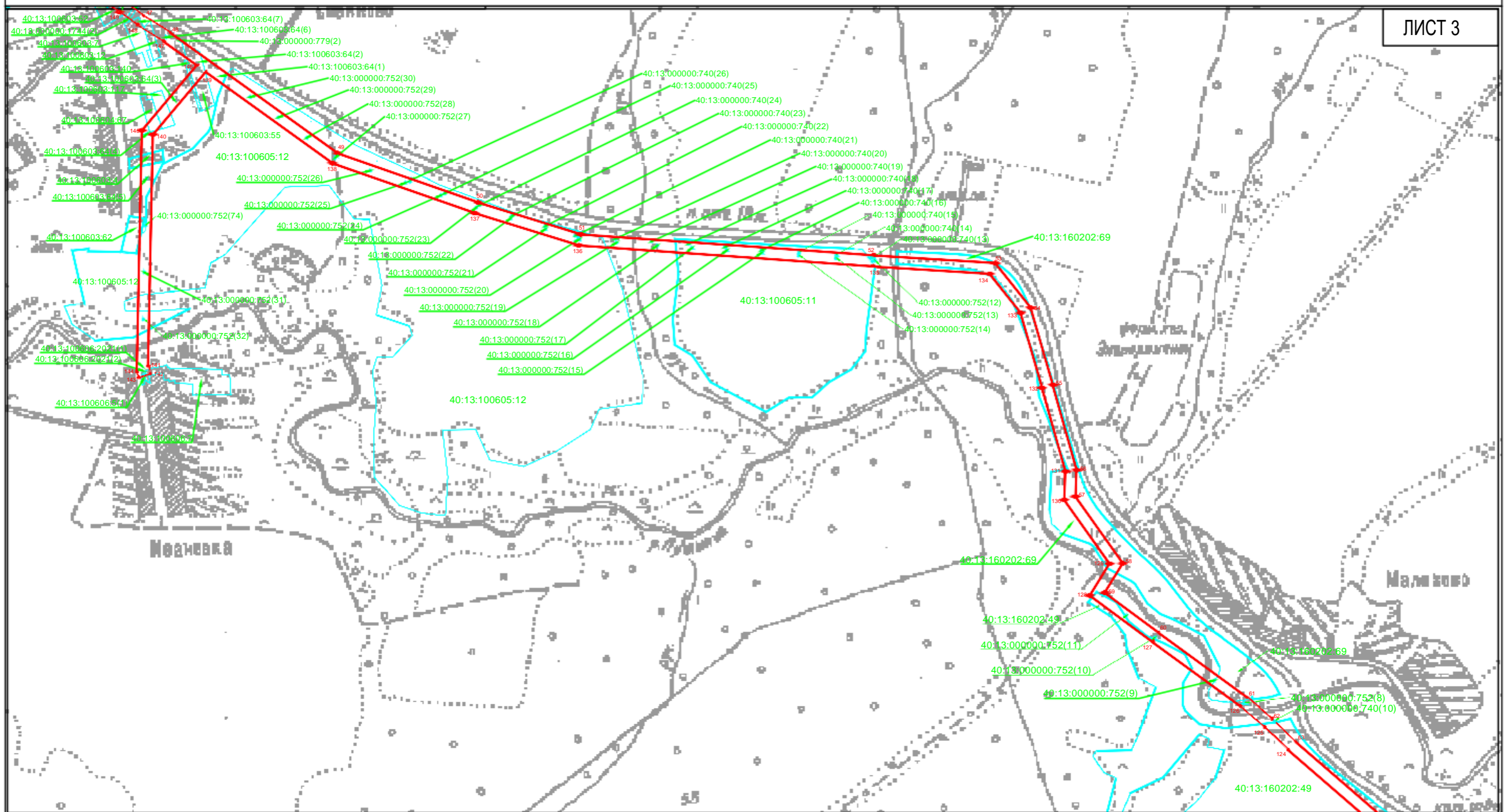
М.П. подпись

Ю. Ю. Тиханкина
фамилия, инициалы

ОПИСАНИЕ МЕСТОПОЛОЖЕНИЯ
ПУБЛИЧНОГО СЕРВИТУТА: ЛИНЕЙНОЕ СООРУЖЕНИЕ - ВЛ-10 кВ №17 ПС "БУРАН",
РАСПОЛОЖЕННОГО: КАЛУЖСКАЯ ОБЛАСТЬ, МАЛОЯРОСЛАВЕЦКИЙ РАЙОН

План границ

ЛИСТ 3



Масштаб 1:5 000

Условные обозначения:

— граница публичного сервитута

•10 - обозначение характерной точки границы

— границы земельного участка, которые установлены в соответствии с законодательством

40:13:160202:40 - обозначение земельного участка, границы которого установлены в соответствии с законодательством

Кадастровый инженер:

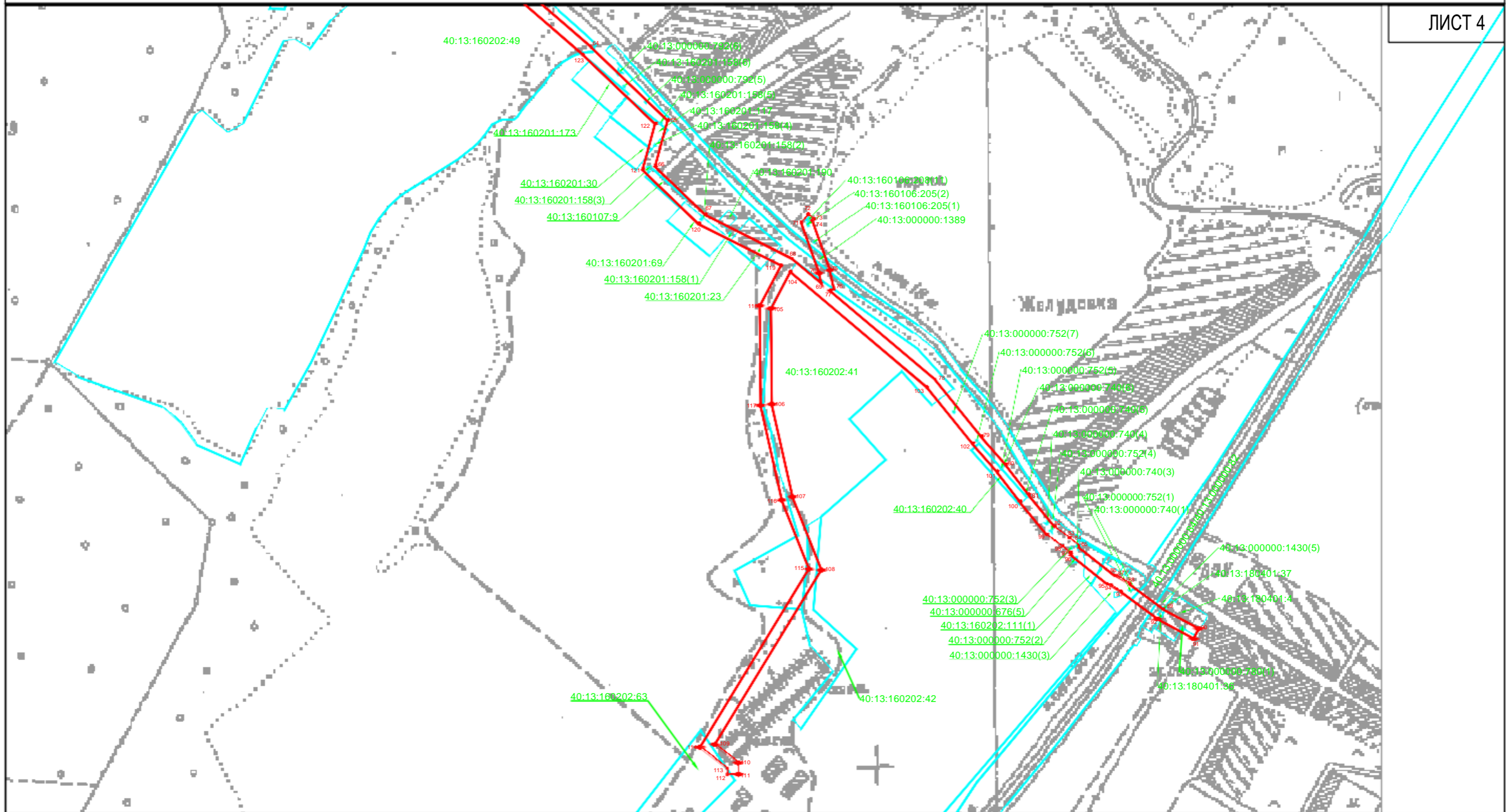


Ю. Ю. Тиханкина
фамилия, инициалы

ОПИСАНИЕ МЕСТОПОЛОЖЕНИЯ
 ПУБЛИЧНОГО СЕРВИТУТА: ЛИНЕЙНОЕ СООРУЖЕНИЕ - ВЛ-10 кВ №17 ПС "БУРАН",
 РАСПОЛОЖЕННОГО: КАЛУЖСКАЯ ОБЛАСТЬ, МАЛОЯРОСЛАВЕЦКИЙ РАЙОН

План границ

ЛИСТ 4



Масштаб 1:5 000

Условные обозначения:

— граница публичного сервитута

•10 - обозначение характерной точки границы

— границы земельного участка, которые установлены в соответствии с законодательством

40:13:160202:40 - обозначение земельного участка, границы которого установлены в соответствии с законодательством

Кадастровый инженер:



М. П. подпись

Ю. Ю. Тиханкина
 фамилия, инициалы